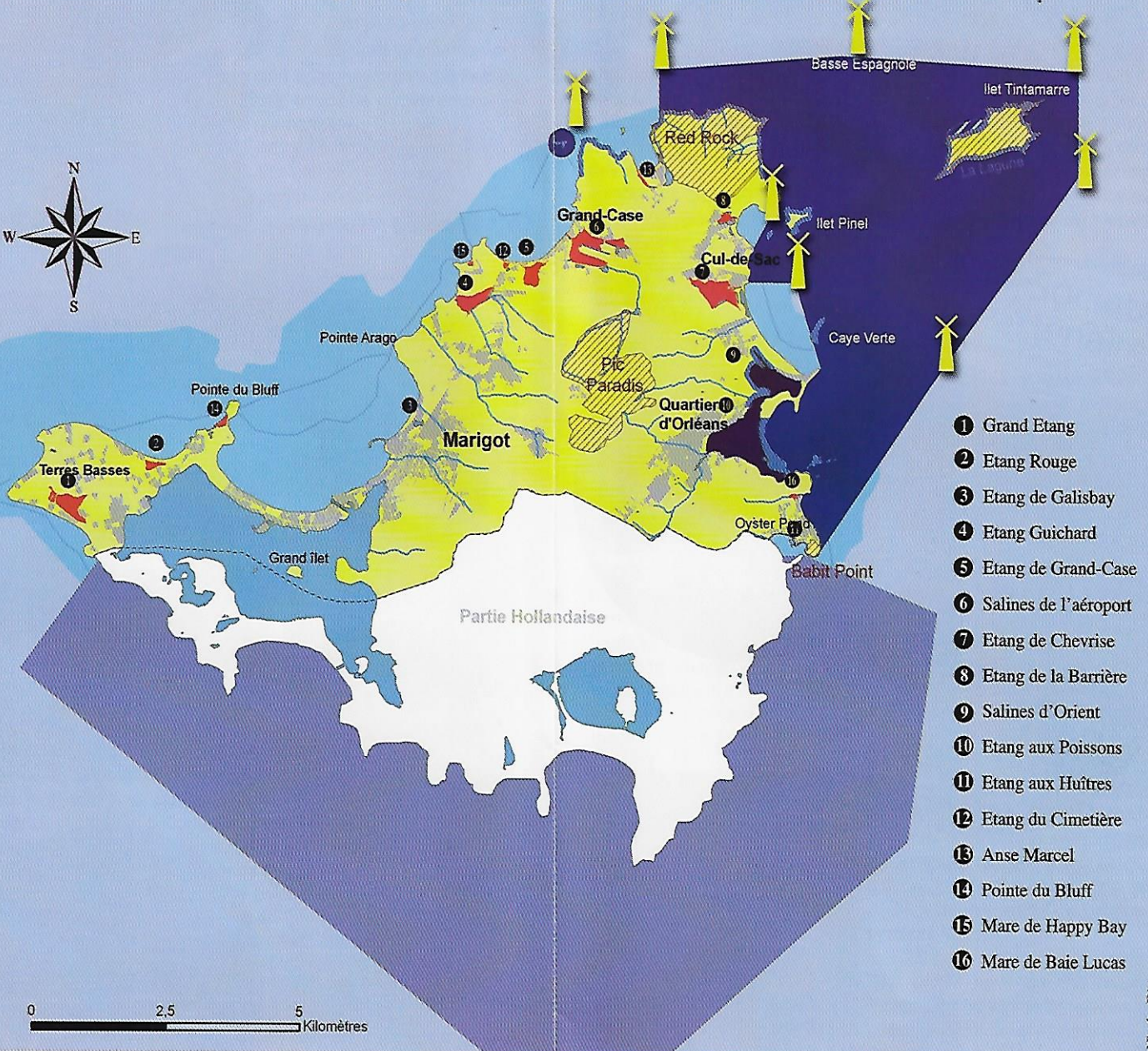








Les espaces naturels protégés et inventoriés à Saint-Martin

Inventory of protected sites in Saint Martin



- ① Grand Etang
- ② Etang Rouge
- ③ Etang de Galisbay
- ④ Etang Guichard
- ⑤ Etang de Grand-Case
- ⑥ Salines de l'aéroport
- ⑦ Etang de Chevrise
- ⑧ Etang de la Barrière
- ⑨ Salines d'Orient
- ⑩ Etang aux Poissons
- ⑪ Etang aux Huîtres
- ⑫ Etang du Cimetière
- ⑬ Anse Marcel
- ⑭ Pointe du Bluff
- ⑮ Mare de Happy Bay
- ⑯ Mare de Baie Lucas

0 2.5 5 Kilomètres

| | | | | | |
|------------------------------------------------------------------------------------|-------------------------------------------------------------------------------------|-------------------------------------------------------------------------------------|-------------------------------------------------------------------------------------|---------------------------------------------------------------------------------------|---------------------------------------------------------------------------------------|
|  |  |  |  |  |  |
| Réserve Naturelle (Partie marine - Marine area) | Réserve Naturelle (Partie terrestre - Land area) | Réserve Naturelle (Partie lacustre - Ponds area) | Sint Maarten: Projet de parc Marin - Marine park project | Étangs Ponds | Bouée de délimitation Demarcation buoy |